QUY HOẠCH, THIẾT KẾ, ĐO ĐẠC

XÂY NIỀM TIN
VỮNG TƯƠNG LAI Slogan

CÔNG TY CỔ PHẦN QUY HOẠCH VÀ THIẾT KẾ XÂY DỰNG
MIỀN TRUNG

- Địa chỉ: Lô STH 20.02 đường 8E, Khu đô thị Lê Hồng Phong II phường Nam Nha Trang, tỉnh Khánh Hòa.
- Điện thoại: 0258 6.502.888 - 0935.04.26.28.
- Email: quyhoachmientrung@gmail.com.
- Website: quyhoachmientrung.com.
- MST: 4201666189.

Thông tin chi tiết



HỒ SƠ NĂNG LỰC

CÔNG TY CỔ PHẦN QUY HOẠCH VÀ THIẾT KẾ XÂY DỰNG MIỀN TRUNG

Với hơn 10 năm kinh nghiệm tư vấn cho hàng trăm dự án đã triển khai trong lĩnh vực quy hoạch, xây dựng và đầu tư tại Nam Trung Bộ và Tây Nguyên, Công ty Cổ phần Quy hoạch và Thiết kế Xây dựng miền Trung đã khẳng định uy tín nhờ đội ngũ chuyên gia giàu kinh nghiệm, am hiểu địa phương, cung cấp các giải pháp tối ưu về quy hoạch, thiết kế, quản lý, đánh giá môi trường.

KHÁNH HÒA - 2025

MỤC LỤC

HỒ SƠ NĂNG LỰC

01. THƯ NGỎ ..... trang 1

02. GIỚI THIỆU NĂNG LỰC CÔNG TY CỔ PHẦN QUY HOẠCH VÀ THIẾT KẾ XÂY DỰNG MIỀN TRUNG ..... trang 3

I. KHÁI QUÁT VỀ CÔNG TY CỔ PHẦN QUY HOẠCH VÀ TKXD MIỀN TRUNG ..... trang 3

1.1 Giới thiệu về Công ty ..... trang 3

1.2 Ban lãnh đạo Công ty ..... trang 3

1.3 Những lĩnh vực hoạt động ..... trang 4

1.4 Cơ cấu tổ chức hoạt động ..... trang 6

1.5 Cơ sở vật chất, trang thiết bị phục vụ hoạt động của Công ty ..... trang 8

II. VIỄN CẢNH, SỨ MỆNH VÀ CÁC MỤC TIÊU CHỦ YẾU ..... trang 10

2.1 Viễn cảnh của Công ty ..... trang 10

2.2 Xác định sứ mệnh của công ty ..... trang 11

III. NĂNG LỰC, CHỨNG CHỈ HÀNH NGHỀ ..... trang 11

3.1 Lĩnh vực Quy hoạch, khảo sát, thiết kế, thi công xây dựng ..... trang 11

3.2 Các lĩnh vực khác ..... trang 11

IV. KINH NGHIỆM THAM GIA THỰC HIỆN LĨNH VỰC ĐANG XIN THẦU ..... trang 11

03. HỒ SƠ PHÁP LÝ VÀ CÁC GIẤY PHÉP, CHỨNG CHỈ HÀNH NGHỀ CÓ LIÊN QUAN ĐẾN HOẠT ĐỘNG CỦA CÔNG TY ..... trang 20

1. Giấy chứng nhận đăng ký doanh nghiệp ..... trang 20

2. Nội dung đăng ký doanh nghiệp ..... trang 21

3.Chứng chỉ năng lực hoạt động xây dựng: Quy hoạch xây dựng hạng II và giám sát, thẩm tra thiết kế công trình hạ tầng kỹ thuật ... . trang 24

4. Chứng chỉ năng lực hoạt động xây dựng: Giám sát công trình giao thông, thuỷ lợi ..... trang 25

5. Chứng chỉ năng lực hoạt động xây dựng: Khảo sát địa chất ..... trang 26

6. Chứng chỉ năng lực hoạt động xây dựng: Khảo sát địa hình và quản lý các dự án có liên quan ... . trang 27

04. MỘT SỐ HÌNH ẢNH HOẠT ĐỘNG CỦA CÔNG TY ..... trang 28





CÔNG TY CỔ PHẦN QUY HOẠCH VÀ THIẾT KẾ XÂY DỰNG MIỀN TRUNG	CỘNG HOÀ XÃ HỘI CHỦ NGHĨA VIỆT NAM Độc lập - Tự do - Hạnh phúc

THƯ NGỎ

Kính gửi: Quý Chủ đầu tư, Quý khách hàng

Lời đầu thư, Công ty Cổ phần Quy hoạch và Thiết kế Xây dựng miền Trung xin gửi lời chào trân trọng và lời chúc tốt đẹp nhất.

Chúng tôi hân hạnh giới thiệu về năng lực và kinh nghiệm của Công ty Cổ phần Quy hoạch và Thiết kế Xây dựng miền Trung – một trong những đơn vị tư vấn hàng đầu với hơn 10 năm kinh nghiệm hoạt động chuyên sâu trong các lĩnh vực tư vấn lập quy hoạch, tài nguyên và môi trường, xây dựng và đầu tư tại khu vực Duyên hải Nam Trung Bộ và Tây Nguyên.

Trong suốt một thập kỷ qua, chúng tôi đã khẳng định uy tín và năng lực vượt trội thông qua việc triển khai thành công hàng trăm dự án quan trọng, góp phần vào sự phát triển bền vững của khu vực. Chúng tôi tự hào về đội ngũ chuyên gia giàu kinh nghiệm, chuyên môn cao và am hiểu sâu sắc về đặc thù địa phương, luôn cam kết mang đến những giải pháp tư vấn tối ưu, hiệu quả và phù hợp nhất với từng yêu cầu của khách hàng.

Các lĩnh vực chuyên môn cốt lõi của chúng tôi bao gồm:

- Tư vấn trong lĩnh vực ngành Quy hoạch Xây dựng:

+ Lập quy hoạch đô thị và nông thôn: quy hoạch chung, quy hoạch phân khu, quy hoạch chi tiết.

+ Lập quy chế quản lý kiến trúc đô thị, điểm dân cư nông thôn.

+ Thiết kế công trình giao thông, thủy lợi, dân dụng.

+ Tư vấn quản lý dự án, tư vấn thẩm định dự toán công trình.

+ Thi công cắm mốc ranh giới các đồ án quy hoạch, mốc lộ giới…

+ Lập quy hoạch phát triển các ngành, lĩnh vực khác có liên quan.

- Tư vấn trong lĩnh vực ngành Nông nghiệp và Môi trường:

+ Lập quy hoạch, kế hoạch sử dụng đất các cấp, lập phương án sử dụng đất.

+ Điều tra, đánh giá đất đai chuyên sâu (bản đồ nông hóa thổ nhưỡng, thích nghi đất đai, thoái hóa đất, ô nhiễm đất...).

+ Thống kê, kiểm kê đất đai, lập bản đồ hiện trạng sử dụng đất.

+ Lập Báo cáo đánh giá tác động môi trường, Báo cáo hiện trạng môi trường…

- Tư vấn các lĩnh vực dịch vụ, đầu tư khác có liên quan.

Với kinh nghiệm dày dặn, sự am hiểu sâu sắc về pháp luật và quy trình, cùng với sự tận tâm trong từng dự án, Công ty Cổ phần Quy hoạch và Thiết kế Xây dựng miền Trung tự tin là đối tác chiến lược đáng tin cậy, giúp Quý vị hiện thực hóa các mục tiêu phát triển

một cách hiệu quả và bền vững.

Chúng tôi rất mong muốn có cơ hội được trình bày chi tiết hơn về năng lực và kinh nghiệm của chúng tôi trong một buổi gặp gỡ trực tiếp hoặc qua email, điện thoại theo địa chỉ sau:

Công ty Cổ phần Quy hoạch và Thiết kế Xây dựng miền Trung.

Địa chỉ: Lô STH 20.02, đường 8E, Khu đô thị Lê Hồng Phong II, phường Nam Nha Trang, thành phố Nha Trang, tỉnh Khánh Hoà.

Điện thoại: 0258.6502888 - 0935.04.2628.

Email: quyhoachmientrung@gmail.com.

Website: http://www.quyhoachmientrung.com.

MST: 4201666189.

Xin chân thành cảm ơn sự quan tâm của Quý vị.

Trân trọng!

TỔNG GIÁM ĐỐC
(Đã ký)
Ths. VÕ AN TÀI

GIỚI THIỆU NĂNG LỰC
CÔNG TY CỔ PHẦN QUY HOẠCH VÀ THIẾT KẾ XÂY DỰNG MIỀN TRUNG

I. KHÁI QUÁT VỀ CÔNG TY CỔ PHẦN QUY HOẠCH VÀ TKXD MIỀN TRUNG:

1.1 Giới thiệu về Công ty:

Tên công ty: Công ty cổ phần Quy hoạch và Thiết kế Xây dựng miền Trung.

Mã số thuế: 4201666189.

Địa chỉ trụ sở chính: Lô STH 20.02, đường 8E, Khu đô thị Lê Hồng Phong II, phường Nam Nha Trang, tỉnh Khánh Hoà (*trước đây là phường Phước Hải, thành phố Nha Trang*).

Website: http://www.quyhoachmientrung.com/.

Email: quyhoachmientrung@gmail.com.

Tel: 0258 6.502.888, 0935.04.26.28.

Vốn điều lệ: 5.000.000.000 đồng *(Năm tỷ đồng chẵn).*

Người đại diện theo pháp luật: Ths. Võ Anh Tài - Chủ tịch HĐQT, Tổng Giám đốc.

1.2 Ban lãnh đạo Công ty

**** Hội đồng quản trị:***

- Chủ tịch Hội đồng Quản trị - Thành viên sáng lập*:* Ths. Võ Anh Tài – 0935.04.26.28. 0868.04.26.28

- Phó chủ tịch HĐQT – thành viên sáng lập: Ks Nguyễn Viết Đượng

- **Thành viên HĐQT**: 1. Ks Dương Đình Chinh; 2. Cn Nguyễn Thị Lành *(thành viên sáng lập);*

**** Ban giám đốc:***

- Tổng Giám đốc*:* Ths. Võ Anh Tài.

- Phó Tổng giám đốc*:* Ks. Dương Đình Chinh

**** Hội đồng Khoa học và nghiệm thu cấp đơn vị thi công****:*

- Chủ tịch hội đồng: Ts. Lê Quang Chút.

- Phó Chủ tịch hội đồng: Ths Võ Anh Tài; Ths Nguyễn Trường Sơn

1.3 Những lĩnh vực hoạt động

Theo Giấy chứng nhận đăng ký kinh doanh, Công ty có chức năng, nhiệm vụ sau:

STT	Tên ngành	Mã ngành
1	Tư vấn, môi giới, đấu giá bất động sản, đấu giá quyền sử dụng đất	6820
2	Hoạt động tư vấn quản lý	7020

STT	Tên ngành	Mã ngành
3	**Hoạt động kiến trúc và tư vấn kỹ thuật có liên quan**: Hoạt động kiến trúc, hoạt động đo đạc bản đồ, hoạt động thăm dò địa chất, nguồn nước, hoạt động tư vấn kỹ thuật có liên quan: **- Tư vấn trong lĩnh vực ngành xây dựng:** + **Lập quy hoạch đô thị và nông thôn**: quy hoạch chung, quy hoạch vùng, quy hoạch phân khu, quy hoạch chi tiết, quy hoạch khu chức năng đặc thù (khu công nghiệp, khu du lịch, khu chế xuất, cụm công nghiệp…), thiết kế đô thị, quy hoạch không gian ngầm, quy hoạch chuyên ngành hạ tầng kỹ thuật… + Lập quy chế quản lý kiến trúc đô thị, điểm dân cư nông thôn. + Thiết kế công trình giao thông, thủy lợi, dân dụng. + Tư vấn lập dự án đầu tư, lập báo cáo kinh tế - kỹ thuật, tư vấn quản lý dự án, tư vấn thẩm định dự toán công trình, tư vấn giám sát thiết kế, giám sát thi công công trình. + Tư vấn lập hồ sơ cấp chủ trương đầu tư dự án + Thi công cắm mốc ranh giới các đồ án quy hoạch, mốc lộ giới… + Lập quy hoạch phát triển các ngành, lĩnh vực khác có liên quan. **- Tư vấn trong lĩnh vực ngành Nông nghiệp và Môi trường:** + Lập quy hoạch, kế hoạch sử dụng đất các cấp. + Điều tra, đánh giá đất đai chuyên sâu (xây dựng bản đồ nông hóa thổ nhưỡng, bản đồ đánh giá thích nghi đất đai, bản đồ phân hạng đất, bản đồ thoái hóa đất, bản đồ ô nhiễm đất...). + Thống kê đất đai, kiểm kê đất đai, lập bản đồ hiện trạng sử dụng đất. + Lập phương án sử dụng đất + Xây dựng cơ sở dữ liệu đất đai + Lập Báo cáo đánh giá tác động môi trường, Báo cáo hiện trạng môi trường… **- Tư vấn đấu thầu**: lập hồ sơ mời thầu, đánh giá hồ sơ dự thầu **- Tư vấn các lĩnh vực dịch vụ, đầu tư khác có liên quan.**	7110
4	Nghiên cứu và phát triển thực nghiệm khoa học tự nhiên và kỹ thuật	7210
5	Nghiên cứu và phát triển thực nghiệm khoa học xã hội và nhân văn	7220
6	Nghiên cứu thị trường và thăm dò dư luận	7320
7	Hoạt động chuyên môn, khoa học và công nghệ khác chưa được phân vào đâu: hoạt động phiên dịch, tư vấn nông học, tư vấn môi trường	7490
8	Hoạt động dịch vụ trồng trọt	0161
9	Hoạt động dịch vụ chăn nuôi	0162

STT	Tên ngành	Mã ngành
10	Hoạt động dịch vụ sau thu hoạch	0163
11	Xây dựng nhà các loại	4100
12	Xây dựng công trình đường sắt và đường bộ	4210
13	Xây dựng công trình công ích	4220
14	Xây dựng công trình kỹ thuật dân dụng khác	4290
15	Phá dỡ	4311
16	Chuẩn bị mặt bằng	4312
17	Lắp đặt hệ thống điện	4321
18	Lắp đặt hệ thống cấp, thoát nước, lò sưởi và điều hoà không khí	4322
19	Lắp đặt hệ thống xây dựng khác	4329
20	Hoàn thiện công trình xây dựng	4330
21	Hoạt động xây dựng chuyên dụng khác	4390
22	Cho thuê xe có động cơ	7710
23	Dịch vụ chăm sóc và duy trì cảnh quan	8130
24	Photo, chuẩn bị tài liệu và các hoạt động hỗ trợ văn phòng đặc biệt khác	8219
25	In ấn	1811

1.4. Cơ cấu tổ chức hoạt động

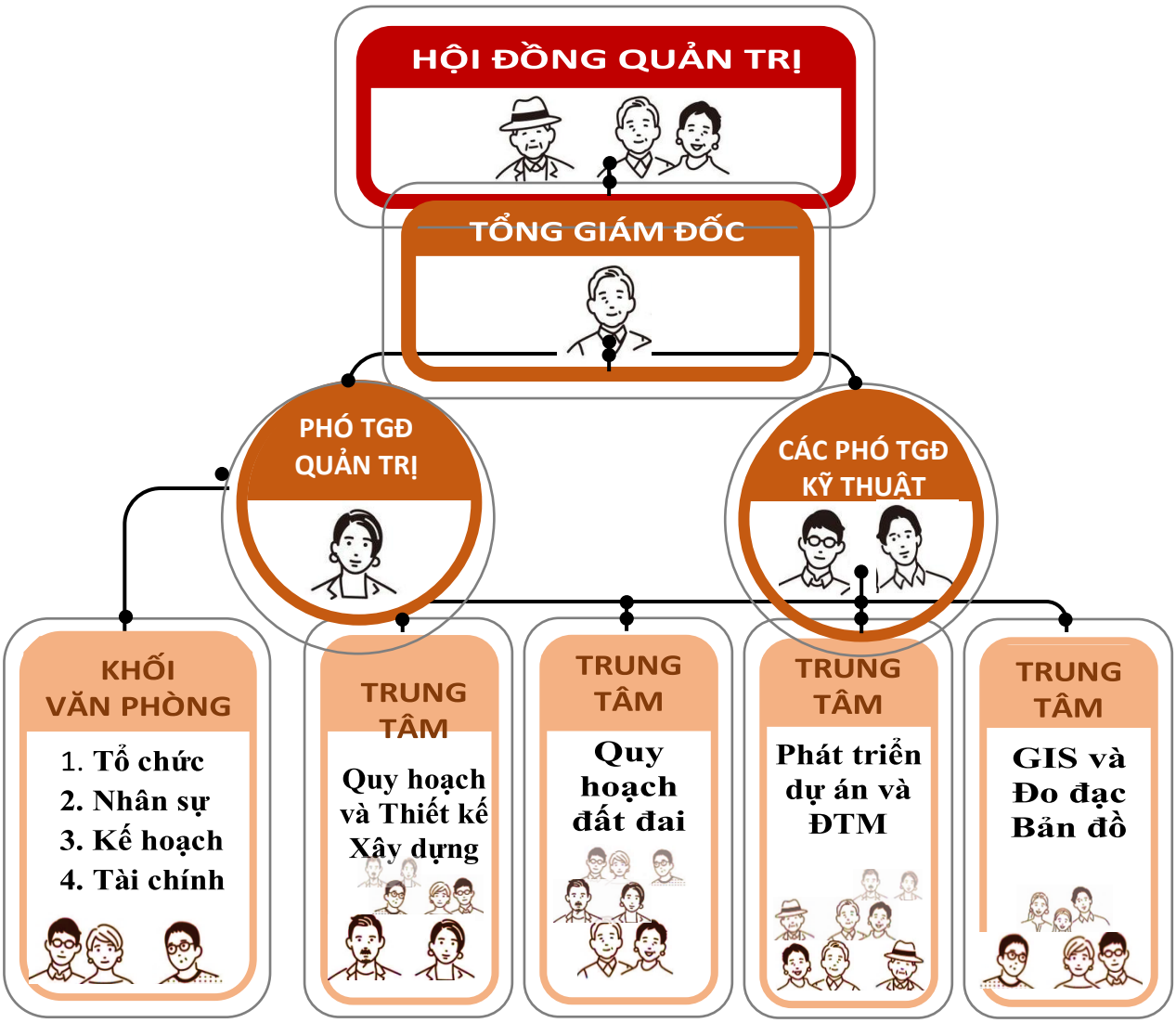

Cùng 40 CBNV có trình độ từ đại học trở lên chuyên ngành Kiến trúc, Xây dựng, Giao thông, Thuỷ lợi, Điện, Luật, Quản trị kinh doanh, Quản lý Đất đai, Kinh tế, Kế toán, Lâm nghiệp, Thuỷ sản, Trồng trọt, Chăn nuôi, Nông học, Trắc địa - Đo đạc, Công nghệ môi trường, Kinh tế Nông nghiệp...

DANH SÁCH CÁN BỘ CNVC CÔNG TY

1	HỌ VÀ TÊN	NĂM SINH	TRÌNH ĐỘ	CHUYÊN NGÀNH
I	Ban Lãnh đạo			
1	Võ Anh Tài – CT HĐQT, TGĐ	1976	Thạc sĩ	Ks.Quản lý Đất đai, Ths.Quản trị Kinh doanh
2	Dương Đình Chinh – Phó TGĐ	1980	Kỹ sư	Ks.Thủy Nông, Ks.Quản lý Đất đai
3	Lê Quang Chút – Chủ tịch Hội đồng khoa học.	1949	Tiến sỹ	Ts. Kinh tế
II	Khối Văn phòng			
1	Mai Thị Lý – Phụ trách khối Văn phòng	1974	Cử nhân	Cử nhân Quản trị Kinh doanh, Kế toán
2	Tô Thị Yến – Kế toán trưởng	1981	Cử nhân	Cử nhân Kế toán
3	Phạm Thị Phương Linh	1999	Cử nhân	Cử nhân Kinh tế
4	Nguyễn Thị Thúy Vân	1984	Trung cấp	Nhân viên văn phòng
5	Lê Thị Tình	1989	Cử nhân	Công nghệ thực phẩm
6	Nguyễn Trọng Bình	1982	Cao đẳng	Cao đẳng Du Lịch; lái xe
III	Trung tâm Quy hoạch Đất đai			
1	Lê Xuân Hòa – Giám đốc	1984	Thạc sĩ	Ths.Quản lý Đất đai
2	Nguyễn Viết Đượng	1979	Cử nhân	Cử nhân Tin học, Ks. Quản lý Đất đai
3	Phan Xuân Chường	1987	Kỹ sư	Ks. Quản lý Đất đai
4	Tống Duy Khánh	1985	Kỹ sư	Ks. Quản lý Đất đai
5	Đào Đức Thọ	1975	Kỹ sư	Ks.Quản lý Đất đai
6	Nguyễn Ngọc Tấn Nhân	2002	Cử nhân	CN.Quản lý Đất đai
7	Dương Xuân Hiện	1975	Thạc sĩ	Ths.Quản lý Đất đai
8	Nguyễn Thị Lành	1981	Cử nhân	Cử nhân Kinh tế
9	Lê Anh Tuấn	1984	Kỹ sư	Ks Quản lý đất đai
IV	Trung tâm Quy hoạch và Thiết kế Xây dựng			
1	Bùi Quốc Hưng	1983	Kiến trúc sư	Ks. Quy hoạch vùng và Đô thị; Có Chứng chỉ QHXD
2	Nguyễn Minh Nhựt	1980	Thạc sĩ	Ths.Xây dựng Cầu đường; Có Chứng chỉ QHXD
3	Nguyễn Ngọc Đà	1949	Kiến trúc sư	Ths Kiến trúc sư Quy hoạch; Có Chứng chỉ QHXD
4	Lê Nguyễn Thu Thảo	1996	Kiến trúc sư	Kts.Quy hoạch vùng Đô Thị; Có Chứng chỉ QHXD
5	Phan Trương Nhã Trúc	2001	Kiến trúc sư	Kts. Chuyên ngành Kiến trúc Cảnh quan.
6	Trương Quốc Khánh	1982	Kỹ sư	Kỹ sư hệ Thống Năng lượng
7	Phạm Lê	1987	Thạc sĩ	Ths. Kiến trúc Xây dựng/Quản lý dự án

1	HỌ VÀ TÊN	NĂM SINH	TRÌNH ĐỘ	CHUYÊN NGÀNH
8	Đặng Thu Thủy	1969	Kỹ sư	Thiết kế điện, cơ điện công trình dân dụng
9	Nguyễn Duy Quang	1993	Kiến trúc sư	Kiến trúc sư Quy hoạch
10	Võ Bá Hưng	1999	Kiến trúc sư	Kts.Quy hoạch vùng Đô Thị
11	Huỳnh Trọng Đạt	1981	Kỹ sư	Công nghệ Kỹ thuật công trình xây dựng dân dụng và Công nghiệp
12	Nguyễn Thanh Tùng	1980	Kỹ sư	Thiết kế cấp thoát nước công trình dân dụng và công nghiệp
V	Trung tâm Phát triển Dự án và DTM			
1	Nguyễn Trường Sơn – Giám đốc	1967	Thạc sĩ	Ths.Kinh tế Nông nghiệp
2	Trần Đức Hoàn – P.Giám đốc	1978	Thạc sĩ	Ths.Kinh tế, Công nghệ thông tin
3	Phạm Bá Lại	1952	Kỹ sư	Ks.Kinh tế Nông nghiệp
4	Phạm Xuân Tý	1960	Thạc sĩ	Ths. Nông nghiệp.
5	Nguyễn Trung Hòa	1982	Kỹ sư	Ks.Nông học
6	Phạm Xuân Thu	1959	Kỹ sư	Ks. Nông Hóa- Thổ nhưỡng
7	Nguyễn Thị Bạch Huệ	1963	Cử nhân	Tài chính
VI	Trung tâm GIS và Đo đạc Bản đồ			
1	Nguyễn Hoàng Anh Việt	2000	Kỹ sư	Trắc địa Địa hình- Địa chính
2	Lê Xuân Tình	1977	Kỹ sư	Kỹ thuật Trắc địa bản đồ
3	Nguyễn Văn Trường	1982	Cao đẳng	Trắc địa bản đồ

1.5 Cơ sở vật chất, trang thiết bị phục vụ hoạt động của Công ty

TT	Tên, mã hiệu của thiết bị, công nghệ	Số lượng	Tình trạng
1	Máy toàn đạc điện tử Leica Model: TS06 Plus 5"R500	01 bộ	Mới 95%
2	Máy toàn đạc điện tử Leica Model: TCR-307JS Plus 5"R500	01 bộ	Mới 95%
3	Máy toàn đạc điện tử Leica, Model: TS06	01 bộ	Mới 95%
4	Máy kinh vĩ điện tử TOPCON Model: DT-02 kèm phụ kiện	02 bộ	Mới 98%
5	Máy thuỷ bình tự động TOPCON Model: AT-B4 kèm phụ kiện	02 bộ	Mới 98%
6	Máy định vị cầm tay GARMIN Model: GPS MAP-78 kèm phụ kiện	02 bộ	Mới 98%
7	Máy bộ đàm Kenwood Model: TK-3207 kèm phụ kiện	03 bộ	Mới 98%
8	Máy GPS RTK kiểu máy G1C, hãng sản xuất SOUTH	01 bộ	Mới 99%
9	Máy tính để bàn	10 bộ	Mới 98%

TT	Tên, mã hiệu của thiết bị, công nghệ	Số lượng	Tình trạng
10	Máy tính xách tay	20 bộ	Mới 95%
11	Máy in Epson stylus photo 1390	03 bộ	90%
12	Máy in Canon 2900	10 bộ	Mới 98%
13	Máy in A0 HP Design Jet	02 bộ	80%
14	Máy photocopy HP LaserJet M2727nfs	01 bộ	70%
15	Thước dây, thước thép cuộn…	05 bộ	Mới 90%
16	Phần mềm Autocad 2020-2025; Topo; Map Info; Microstation; phầm mềm trút dữ liệu máy toàn đạc và các phần mềm văn phòng	08 bộ	Sử dụng ổn định
17	Ô tô	01 xe	Sử dụng ổn định
18	Máy ảnh DSL, flycam mavic pro, UAV Phantom 4 RTK	05 bộ	Sử dụng ổn định
19	Các thiết bị văn phòng khác …		Sử dụng ổn định

Hình ảnh một số thiết bị của công ty

II. VIỄN CẢNH, SỨ MỆNH VÀ CÁC MỤC TIÊU CHỦ YẾU

2.1 Viễn cảnh của Công ty

Viễn cảnh của Công ty bao hàm tư tưởng cốt lõi và hình dung tương lai như sau:

**** Biểu tượng công ty:***

QUY HOẠCH, THIẾT KẾ, ĐO ĐẠC

**** Slogan:*** "Xây niềm tin – vững tương lai".

**** Giá trị cốt lõi:***

1. CHÍNH XÁC (Precision): Cam kết số liệu và bản đồ luôn chính xác nhờ ứng dụng các thiết bị, phần mềm chuyên nghiệp, hiện đại. Tuyệt đối tuân thủ các quy định của Luật Quy hoạch, Luật Quy hoạch Đô thị và Nông thôn, Luật Xây dựng, Luật Đất đai, Luật Đấu thầu và các quy chuẩn hiện hành, đảm bảo tính bền vững về mặt pháp lý cho dự án về lâu dài.

2. TẬN TÂM (Dedication): Chúng tôi đặt lợi ích của Khách hàng và trách nhiệm với địa phương làm trọng tâm, chuyển hóa sự thấu hiểu thực địa sâu sắc thành những giải pháp tư vấn tối ưu về chi phí và hiệu quả. Lấy sự chính xác trong số liệu khảo sát và sự am hiểu luật pháp làm 'lá chắn' bảo vệ an toàn pháp lý cho từng dự án, chúng tôi cam kết không chỉ hoàn thành nhiệm vụ theo hợp đồng mà còn đồng hành dài hạn, sẵn sàng hỗ trợ tháo gỡ vướng mắc sau bàn giao, khẳng định vị thế là đối tác chiến lược tin cậy trên hành trình kiến tạo những giá trị bền vững.

3. AM HIỂU (Insight): Hiểu rõ địa hình, địa chất, đất đai, văn hóa và pháp lý đặc thù của vùng đất Tây Nguyên & Duyên hải.

4. ĐỔI MỚI (Innovation): Không ngừng cập nhật xu hướng quy hoạch xanh và công nghệ quản lý thông minh.

**** Hình dung về tương lai:***

"Trở thành Công ty tư vấn hàng đầu khu vực Nam Trung Bộ và Tây Nguyên, tiên phong ứng dụng công nghệ số (GIS, AI) trong quản trị không gian và quy hoạch đô thị. Kiến tạo diện mạo mới cho đô thị và nông thôn Việt Nam, nơi mỗi công trình quy hoạch không chỉ hiện đại về hạ tầng mà còn hài hòa với bản sắc văn hóa và gìn giữ môi trường cho thế hệ tương lai.".

2.2 Xác định sứ mệnh của công ty:

"Xây niềm tin – Vững tương lai. Chúng tôi cam kết phụng sự xã hội bằng đạo đức nghề nghiệp, sự tận tâm và trí tuệ tập thể, đảm bảo mỗi tấc đất được quy hoạch đều mang lại giá trị sinh kế và hạnh phúc cho cộng đồng.".

III. NĂNG LỰC, CHỨNG CHỈ HÀNH NGHỀ

3.1 Lĩnh vực Quy hoạch, khảo sát, thiết kế, thi công xây dựng

Chứng chỉ Năng lực hoạt động Xây dựng số HAN-00012596 (*Ban hành kèm theo QĐ số 1856/QĐ-SXD ngày 21/12/2020; Quyết định số 1396/QĐ-SXD ngày 27/10/2020; Quyết định số 1205/QĐ-SXD ngày 02/10/2020; Quyết định số 195/QĐ-SXD ngày 26/3/2020 của Sở Xây dựng Hà Nội*) gồm các phạm vi hoạt động sau:

- Khảo sát xây dựng công trình: Hạng 2.
- Lập Quy hoạch xây dựng: Hạng 2.
- Thiết kế, thẩm tra thiết kế công trình: Hạng 3.
- Khảo sát địa hình/Khảo sát Hạng 3.
- Giám sát /hạ tầng kỹ thuật Hạng 3.
- Giám sát/giao thông Hạng 3.
- Giám sát/NN&PTNT Hạng 3.
- Thiết kế, thẩm tra thiết kế/công nghiệp Hạng 3.
- Thiết kế, thẩm tra thiết kế/HTKT Hạng 3.

Chứng chỉ có giá trị đến ngày 26/3/2030.

3.2 Các lĩnh vực khác:

Công ty có kinh nghiệm và đủ năng lực thực hiện các công việc: Lập Quy hoạch xây dựng; Lập Quy hoạch, kế hoạch sử dụng đất các cấp; Lập quy hoạch tổng thể phát triển kinh tế xã hội; Lập quy hoạch phát triển các ngành, lĩnh vực và sản phẩm chủ yếu; Lập dự án đầu tư; Khảo sát địa hình, và các lĩnh vực khác có liên quan…

IV. KINH NGHIỆM THAM GIA CÁC GÓI THẦU

Các gói thầu tiêu biểu theo từng lĩnh vực do Công ty đã và đang thực hiện:

STT	Lĩnh vực tư vấn	Chủ đầu tư
I	**Lĩnh vực Thiết kế – Quy hoạch Xây dựng**	
1	Lập Quy hoạch chi tiết xây dựng khu trung tâm xã Cư Êwi, huyện Cư Kuin, tỉnh Đắk Lắk	Phòng Kinh tế – Hạ tầng huyện Cư Kuin
2	Lập Quy hoạch chi tiết xây dựng khu trung tâm xã Ea Tiêu, huyện Cư Kuin, tỉnh Đắk Lắk	Phòng Kinh tế – Hạ tầng huyện Cư Kuin
3	Lập Quy hoạch chi tiết xây dựng khu trung tâm xã Dray Bhăng, huyện Cư Kuin, tỉnh Đắk Lắk	Phòng Kinh tế – Hạ tầng huyện Cư Kuin
4	Lập Quy hoạch chi tiết xây dựng khu trung tâm xã Xuân Sơn, huyện Vạn Ninh, tỉnh Khánh Hòa	Phòng Quản lý đô thị huyện Vạn Ninh
5	Lập Quy hoạch chi tiết xây dựng khu trung tâm xã Vạn Phú, huyện Vạn Ninh, tỉnh Khánh Hòa	Phòng Quản lý đô thị huyện Vạn Ninh
6	Lập Quy hoạch chi tiết xây dựng khu trung tâm xã Vạn Thọ, huyện Vạn Ninh, tỉnh Khánh Hòa	Phòng Quản lý đô thị huyện Vạn Ninh
7	Lập Chương trình phát triển đô thị huyện Vạn Ninh	Phòng Quản lý đô thị huyện Vạn Ninh
8	Quy hoạch phân khu khu trung tâm xã Tân Nghĩa, huyện Di Linh, tỉnh Lâm Đồng	UBND xã Tân Nghĩa, huyện Di Linh
9	Điều chỉnh Quy hoạch chi tiết xây dựng tỷ lệ 1/500 khu trung tâm xã Ea Knuếc huyện Krông Pắc.	Phòng Kinh tế – Hạ tầng huyện Krông Pắk
10	Điều chỉnh Quy hoạch chi tiết xây dựng tỷ lệ 1/500 khu trung tâm xã Ea Kênh huyện Krông Pắc.	Phòng Kinh tế – Hạ tầng huyện Krông Pắk
11	Điều chỉnh Quy hoạch chi tiết xây dựng tỷ lệ 1/500 khu trung tâm xã Vụ Bổn huyện Krông Pắc.	Phòng Kinh tế – Hạ tầng huyện Krông Pắk
12	Điều chỉnh Quy hoạch chi tiết xây dựng tỷ lệ 1/500 khu trung tâm xã Tân Tiến huyện Krông Pắc.	Phòng Kinh tế – Hạ tầng huyện Krông Pắk
13	Lập Chương trình Phát triển đô thị huyện Cam Lâm, tỉnh Khánh Hòa đến năm 2020 và định hướng đến năm 2030	Phòng Kinh tế – Hạ tầng huyện Cam Lâm, tỉnh Khánh Hòa.
14	Lập Quy hoạch xây dựng vùng huyện Đạ Tẻh, tỉnh Lâm Đồng đến năm 2050.	Phòng Kinh tế – Hạ tầng huyện Đạ Tẻh, tỉnh Lâm Đồng
15	Lập Điều chỉnh Quy hoạch chung xây dựng thị trấn Phước An, huyện Krông Pắk, tỉnh Đắk Lắk	Phòng Kinh tế – Hạ tầng huyện Krông Pắk, tỉnh Đắk Lắk
16	Điều chỉnh quy hoạch chi tiết xây dựng Khu dân cư Nam Vĩnh Hải, tỷ lệ 1/500 thành phố Nha Trang, tỉnh Khánh Hòa	Công ty Vật tư nông nghiệp Việt Nam
17	Quy hoạch chung xây dựng 9 xã, huyện Ea Kar, tỉnh Đắk Lắk giai đoạn 2021-2035	Ủy ban Nhân dân 09 xã thuộc huyện Ea Kar.
18	Khảo sát và lập quy hoạch chi tiết tỷ lệ 1/500 cụm công nghiệp Ninh Xuân	Công ty Cổ phần Tập đoàn Đầu tư Thương mại Công nghiệp King Han
19	Tư vấn khảo sát địa hình, lập bản đồ hiện trạng, lập đồ án Quy hoạch xây dựng vùng huyện Đơn Dương, tỉnh Lâm Đồng đến năm 2040	Phòng Kinh tế và Hạ tầng huyện Đơn Dương, tỉnh Lâm Đồng
20	Quy hoạch chi tiết tỷ lệ 1/500 điểm dân cư thôn 9, xã Cư N, huyện Ea Kar, tỉnh Đắk Lắk	Ủy ban Nhân dân xã Cư N, huyện Ea Kar.
21	Lập đồ án điều chỉnh quy hoạch chung xây dựng nông thôn mới đến năm 2030 04 xã, huyện Đam Rông, tỉnh Lâm Đồng	Ủy ban Nhân dân 08 xã thuộc huyện Đam Rông
22	Lập đồ án quy hoạch xây dựng vùng huyện Đam Rông, tỉnh Lâm Đồng đến năm 2040	Phòng Kinh tế và Hạ tầng huyện Đam Rông
23	Tư vấn khảo sát địa hình, lập bản đồ hiện trạng và lập đồ án Quy hoạch chi tiết xây dựng tỷ lệ 1/500 khu dân cư trung tâm thị trấn Thạnh Mỹ, huyện Đơn Dương	Ủy ban Nhân dân thị trấn Thạnh Mỹ, huyện Đơn Dương

STT	Lĩnh vực tư vấn	Chủ đầu tư
24	Lập Quy chế quản lý kiến trúc đô thị thị trấn D'ran, huyện Đơn Dương	Phòng Kinh tế và Hạ tầng huyện Đơn Dương, tỉnh Lâm Đồng
25	Lập Quy chế Quản lý Kiến trúc điểm dân cư nông thôn theo đồ án điều chỉnh quy hoạch chung xây dựng nông thôn mới đến năm 2030 08 xã huyện Đam Rông	Ủy ban Nhân dân 08 xã thuộc huyện Đam Rông
26	Lập Quy chế quản lý kiến trúc đô thị Fi Nôm – Thạnh Mỹ (Ranh giới hành chính xã Đạ Ròn và thị trấn Thạnh Mỹ) huyện Đơn Dương, tỉnh Lâm Đồng	Phòng Kinh tế và Hạ tầng huyện Đơn Dương, tỉnh Lâm Đồng
27	Lập Điều chỉnh quy hoạch chung xây dựng 11 xã trên địa bàn huyện Lâm Hà, tỉnh Lâm Đồng	UBND các xã
28	Lập Điều chỉnh quy hoạch chung xây dựng 03 xã (Ea Uy, Ea Yiêng, Ea Kuăng) thuộc huyện Krong Pắc, tỉnh Đắk Lắk	UBND các xã
	Và nhiều dự án khác	
II	**Lĩnh vực Khảo sát – Đo đạc – Thi công:**	
1	Đo đạc bản đồ địa chính, cấp giấy chứng nhận quyền sử dụng đất tại xã Vụ Bổn, huyện Krông Pắc (năm 2016)	Phòng Tài nguyên và Môi trường huyện Krông Pắc
2	Khảo sát đo cắm mốc quy hoạch xây dựng nông thôn mới xã Ninh Thọ, thị xã Ninh Hòa.	UBND xã Ninh Thọ
3	Khảo sát cắm mốc quy hoạch xây dựng nông thôn mới xã Xuân Sơn, huyện Vạn Ninh.	UBND xã Xuân Sơn
4	Khảo sát cắm mốc quy hoạch xây dựng nông thôn mới xã Vạn Long, huyện Vạn Ninh.	UBND xã Vạn Long
5	Khảo sát cắm mốc quy hoạch xây dựng nông thôn mới xã Vạn Phước, huyện Vạn Ninh.	UBND xã Vạn Phước
6	Khảo sát cắm mốc quy hoạch xây dựng nông thôn mới xã Vạn Thọ, huyện Vạn Ninh.	UBND xã Vạn Thọ
7	Đo đạc bản đồ, thiết kế, cắm mốc phân lô cấp đất cho đồng DTTS thuộc chương trình 132 huyện Ea Kar, tỉnh Đắk Lắk	Phòng Tài nguyên và Môi trường huyện Ea Kar
8	Thi công cắm mốc ranh giới, chỉ giới đường đỏ theo quy hoạch chi tiết xây dựng tỷ lệ 1/500 khu trung tâm phường Ninh Giang, thị xã Ninh Hòa, tỉnh Khánh Hòa	Phòng Quản lý đô thị thị xã Ninh Hòa
9	Thi công cắm mốc ranh giới, chỉ giới đường đỏ theo quy hoạch chi tiết xây dựng tỷ lệ 1/500 khu trung tâm phía Bắc phường Ninh Hiệp, thị xã Ninh Hòa, tỉnh Khánh Hòa	Phòng Quản lý đô thị thị xã Ninh Hòa
10	Đo đạc bản đồ, thiết kế, cắm mốc phân lô cấp đất cho các hộ tái định cư thuộc dự án Krông Pắc Thượng, huyện Ea Kar, tỉnh Đắk Lắk	Ban Quản lý dự án huyện Ea Kar
11	Trích đo bản đồ địa chính, đăng ký đất đai, lập hồ sơ địa chính, cấp giấy đồng bào Mông tại xã Vụ Bổn (năm 2017)	Phòng Tài nguyên và Môi trường huyện Krông Pắk
12	Lập lưới địa chính, trích đo bản đồ địa chính xã Ea Yông, huyện Krông Pắc (lần đầu năm 2017)	Phòng Tài nguyên và Môi trường huyện Krông Pắk
13	Khảo sát đo đạc bản đồ địa hình tỷ lệ 1/500 phục vụ Quy hoạch khu đô thị Ninh An, thị xã Ninh Hòa, tỉnh Khánh Hòa	Phòng Quản lý đô thị thị xã Ninh Hòa
14	Khảo sát đo đạc bản đồ địa hình tỷ lệ 1/500 khu trung tâm 04 xã (Tân Tiến, Vụ Bổn, Ea Knuếc, Ea Kênh) huyện Krông Pắc, tỉnh Đắk Lắk	Phòng Kinh tế và Hạ tầng huyện Krông Pắc
15	Khảo sát đo đạc bản đồ địa hình tỷ lệ 1/500 khu trung tâm 03 xã (Êwi, Ea Tiêu, Dray Bhăng) huyện Cư Kuin, tỉnh Đắk Lắk	Phòng Kinh tế và Hạ tầng huyện Cư Kuin
16	Đo đạc cắm mốc, phân lô, biên tập và trích lục bản đồ địa chính đồ án: Điều chỉnh quy hoạch chi tiết xây dựng tỷ lệ 1/500 điểm dân cư nông thôn tại xã DurKmăl và xã Băng Adrênh huyện Krông Ana	Phòng Tài nguyên và Môi trường huyện Krông Ana, tỉnh Đắk Lắk

STT	Lĩnh vực tư vấn	Chủ đầu tư
17	Đo đạc lập bản đồ địa chính, chỉnh lý bản đồ địa chính Khu tái định cư số 02 tại xã Cư Bông, huyện Ea Kar, thuộc Hợp phần bồi thường, giải phóng mặt bằng, di dân và tái định cư, Dự án: hồ chứa nước Krông Pách Thượng	Ban Quản lý dự án Đầu tư xây dựng công trình Giao thông và Nông nghiệp phát triển nông thôn tỉnh Đắk Lắk
18	Đo đạc lập bản đồ địa chính, chỉnh lý bản đồ địa chính Khu tái định canh số 02 tại xã Cư Bông, huyện Ea Kar, thuộc Hợp phần bồi thường, giải phóng mặt bằng, di dân và tái định cư, Dự án: hồ chứa nước Krông Pách Thượng	Ban Quản lý dự án Đầu tư xây dựng công trình Giao thông và Nông nghiệp phát triển nông thôn tỉnh Đắk Lắk
19	Cắm mốc giới theo đồ án: Điều chỉnh quy hoạch phân khu tỷ lệ 1/2000 khu đô thị ven vịnh Cam Ranh khu 1+ khu 2+ Khu 3	Phòng Quản lý Đô thị thành phố Cam Ranh
20	Cắm mốc ranh giải phóng mặt bằng thuộc dự án Hồ Krông Pách Thượng giai đoạn 2	Công ty TNHH Tư vấn Đầu tư Xây dựng Phương Bắc (nhà thầu chính) Ban Quản lý dự án ĐTXD huyện EaKar (Chủ đầu tư)
21	Cắm mốc ranh giới quy hoạch khu Tái định cư 47 ha tại xã Ea Yiêng, huyện Krông Pắc, tỉnh Đắk Lắk	Phòng Nông nghiệp và Môi trường huyện Krông Pắc
	Và các dự án khác....	
III	**Lĩnh vực lập Quy hoạch, kế hoạch sử dụng đất**	
1	Lập Kế hoạch sử dụng đất năm 2017 huyện Ea Kar, tỉnh Đăk Lăk	Phòng Tài nguyên và Môi trường huyện Ea Kar
2	Lập Kế hoạch sử dụng đất năm 2017 huyện Krông Pắc, tỉnh Đăk Lăk	Phòng Tài nguyên và Môi trường huyện Krông Pắc
3	Lập Kế hoạch sử dụng đất năm 2017 huyện Đam Rông, tỉnh Lâm Đồng	Phòng Tài nguyên và Môi trường huyện Đam Rông
4	Lập Kế hoạch sử dụng đất năm 2017 huyện Lâm Hà, tỉnh Lâm Đồng	Phòng Tài nguyên và Môi trường huyện Lâm Hà
5	Lập Kế hoạch sử dụng đất năm 2018 huyện Ea Kar, tỉnh Đăk Lăk	Phòng Tài nguyên và Môi trường huyện Ea Kar
6	Lập Kế hoạch sử dụng đất năm 2018 huyện Krông Pắc, tỉnh Đăk Lăk	Phòng Tài nguyên và Môi trường huyện Krông Pắc
7	Lập Kế hoạch sử dụng đất năm 2018 huyện Cư Kuin, tỉnh Đăk Lăk	Phòng Tài nguyên và Môi trường huyện Cư Kuin
8	Lập Kế hoạch sử dụng đất năm 2018 huyện Diên Khánh, Khánh Hòa.	Phòng Tài nguyên và Môi trường huyện Diên Khánh.
9	Lập Kế hoạch sử dụng đất năm 2018 huyện Vạn Ninh, Khánh Hòa	Phòng Tài nguyên và Môi trường huyện Vạn Ninh
10	Lập Kế hoạch sử dụng đất năm 2018 thành phố Nha Trang, Khánh Hòa	Phòng Tài nguyên và Môi trường thành phố Nha Trang
11	Lập Kế hoạch sử dụng đất năm 2018 thị xã Ninh Hòa, Khánh Hòa	Phòng Tài nguyên và Môi trường thị xã Ninh Hòa
12	Lập Kế hoạch sử dụng đất năm 2018 huyện Bác Ái, Ninh Thuận.	Phòng Tài nguyên và Môi trường huyện Bác Ái.
13	Lập Kế hoạch sử dụng đất năm 2019 huyện Krông Búk, tỉnh Đăk Lăk	Phòng Tài nguyên và Môi trường huyện Krông Búk
14	Lập Kế hoạch sử dụng đất năm 2019 huyện Diên Khánh, Khánh Hòa.	Phòng Tài nguyên và Môi trường huyện Diên Khánh.
15	Lập Kế hoạch sử dụng đất năm 2019 thành phố Nha Trang, Khánh Hòa	Phòng Tài nguyên và Môi trường

STT	Lĩnh vực tư vấn	Chủ đầu tư
		thành phố Nha Trang
16	Lập Kế hoạch sử dụng đất năm 2019 thị xã Ninh Hòa, Khánh Hòa	Phòng Tài nguyên và Môi trường thị xã Ninh Hòa
17	Lập Kế hoạch sử dụng đất năm 2019 huyện Bác Ái, Ninh Thuận.	Phòng Tài nguyên và Môi trường huyện Bác Ái.
18	Lập Kế hoạch sử dụng đất năm 2019 huyện Sơn Hà, Quảng Ngãi.	Phòng Tài nguyên và Môi trường huyện Sơn Hà.
19	Lập Kế hoạch sử dụng đất năm 2019 huyện Krông Pắc, tỉnh Đăk Lăk	Phòng Tài nguyên và Môi trường huyện Krông Pắc
20	Lập Kế hoạch sử dụng đất năm 2019 huyện Ea Kar, tỉnh Đăk Lăk	Phòng Tài nguyên và Môi trường huyện Ea Kar
21	Điều chỉnh QHSD đất đến năm 2020 huyện Sơn Hà, tỉnh Quảng Ngãi	Phòng Tài nguyên và Môi trường huyện Sơn Hà.
22	Lập Kế hoạch sử dụng đất năm 2020 huyện Krông Búk, tỉnh Đăk Lăk	Phòng Tài nguyên và Môi trường huyện Krông Búk.
23	Lập Kế hoạch sử dụng đất năm 2020 huyện Diên Khánh, Khánh Hòa.	Phòng Tài nguyên và Môi trường huyện Diên Khánh.
24	Lập Kế hoạch sử dụng đất năm 2020 thành phố Nha Trang, Khánh Hòa	Phòng Tài nguyên và Môi trường thành phố Nha Trang.
25	Lập Kế hoạch sử dụng đất năm 2020 thị xã Ninh Hòa, Khánh Hòa.	Phòng Tài nguyên và Môi trường thị xã Ninh Hòa.
26	Lập Kế hoạch sử dụng đất năm 2020 huyện Krông Pắc, tỉnh Đăk Lăk	Phòng Tài nguyên và Môi trường huyện Krông Pắc
27	Lập Kế hoạch sử dụng đất năm 2020 huyện Ea Kar, tỉnh Đăk Lăk	Phòng Tài nguyên và Môi trường huyện Ea Kar
28	Lập Kế hoạch sử dụng đất năm 2020 huyện Di Linh, tỉnh Lâm Đồng	Phòng Tài nguyên và Môi trường huyện Di Linh
29	Lập Quy hoạch sử dụng đất đến năm 2030 và kế hoạch sử dụng đất năm 2021 thành phố Nha Trang, tỉnh Khánh Hòa	Phòng Tài nguyên và Môi trường TP Nha Trang
30	Lập Quy hoạch sử dụng đất đến năm 2030 và kế hoạch sử dụng đất năm 2021 huyện Vạn Ninh, tỉnh Khánh Hòa	Phòng Tài nguyên và Môi trường huyện Vạn Ninh
31	Lập Quy hoạch sử dụng đất đến năm 2030 và kế hoạch sử dụng đất năm 2021 huyện Diên Khánh, tỉnh Khánh Hòa	Phòng Tài nguyên và Môi trường huyện Diên Khánh
32	Lập Quy hoạch sử dụng đất đến năm 2030 và kế hoạch sử dụng đất năm 2021 huyện Ea Kar, tỉnh Đắk Lắk	Phòng Tài nguyên và Môi trường huyện Ea Kar
33	Lập Quy hoạch sử dụng đất đến năm 2030 và kế hoạch sử dụng đất năm 2021 huyện Krông Pắc, tỉnh Đắk Lắk	Phòng Tài nguyên và Môi trường huyện Krông Pắc
34	Lập Quy hoạch sử dụng đất đến năm 2030 và kế hoạch sử dụng đất năm 2021 huyện Krông Búk, tỉnh Đắk Lắk	Phòng Tài nguyên và Môi trường huyện Krông Búk
35	Kế hoạch sử dụng đất năm 2021 huyện Sơn Hà, tỉnh Quảng Ngãi	Phòng Tài nguyên và Môi trường huyện Sơn Hà
36	Lập Quy hoạch sử dụng đất thời kỳ 2021-2030 của huyện Phước Sơn, tỉnh Quãng Nam	Phòng Tài nguyên và Môi trường huyện Phước Sơn.
37	Lập Quy hoạch sử dụng đất giai đoạn 2021-2030 của huyện Trà Bồng, tỉnh Quãng Ngãi	Phòng Tài nguyên và Môi trường huyện Trà Bồng
38	Lập Quy hoạch sử dụng đất đến năm 2030 huyện Sơn Hà	Phòng Tài nguyên và Môi trường

STT	Lĩnh vực tư vấn	Chủ đầu tư
		huyện Sơn Hà
39	Lập Kế hoạch sử dụng đất tỉnh Khánh Hòa giai đoạn 2021-2025	Sở Tài nguyên và Môi trường tỉnh Khánh Hòa.
40	Lập Kế hoạch sử dụng đất năm 2022, 2023 huyện Sơn Hà, tỉnh Quảng Ngãi	Phòng Tài nguyên và Môi trường huyện Sơn Hà
41	Lập Kế hoạch sử dụng đất năm 2022,2023 huyện Vạn Ninh, tỉnh Khánh Hòa	Phòng Tài nguyên và Môi trường huyện Vạn Ninh
42	Lập Kế hoạch sử dụng đất năm 2022,2023 huyện Diên Khánh, tỉnh Khánh Hòa	Phòng Tài nguyên và Môi trường huyện Diên Khánh
43	Lập Kế hoạch sử dụng đất năm 2022,2023, Thành phố Nha Trang, tỉnh Khánh Hòa	Phòng Tài nguyên và Môi trường Thành phố Nha Trang
44	Lập Kế hoạch sử dụng đất năm 2022,2023 huyện Ea Kar , tỉnh Đắk Lắk.	Phòng Tài nguyên và Môi trường huyện Ea Kar
45	Lập Kế hoạch sử dụng đất năm 2022,2023 huyện Krông Búk , tỉnh Đắk Lắk.	Phòng Tài nguyên và Môi trường huyện Krông Búk
46	Lập Kế hoạch sử dụng đất năm 2022.2023 huyện Krông Pắk , tỉnh Đắk Lắk.	Phòng Tài nguyên và Môi trường huyện Krông Pắc
47	Lập Kế hoạch sử dụng đất năm 2022,2023 huyện Di Linh , tỉnh Lâm Đồng	Phòng Tài nguyên và Môi trường huyện Di Linh.
48	Lập Điều chỉnh quy hoạch sử dụng đất đến năm 2030 huyện Vạn Ninh	Phòng Tài nguyên và Môi trường huyện Vạn Ninh
49	Lập Kế hoạch sử dụng đất năm 2024 huyện Di Linh , tỉnh Lâm Đồng	Phòng Tài nguyên và Môi trường huyện Di Linh.
50	Lập Kế hoạch sử dụng đất năm 2024 huyện Krông Pắk , tỉnh Đắk Lắk.	Phòng Tài nguyên và Môi trường huyện Krông Pắc
51	Lập Kế hoạch sử dụng đất năm 2024 huyện Krông Búk , tỉnh Đắk Lắk.	Phòng Tài nguyên và Môi trường huyện Krông Búk
52	Lập Kế hoạch sử dụng đất năm 2024 huyện Ea Kar , tỉnh Đắk Lắk.	Phòng Tài nguyên và Môi trường huyện Ea Kar
53	Lập Kế hoạch sử dụng đất năm 2024 thành phố Nha Trang, tỉnh Khánh Hòa	Phòng Tài nguyên và Môi trường Thành phố Nha Trang
54	Lập Kế hoạch sử dụng đất năm 2022,2023, 2024 huyện Diên Khánh, tỉnh Khánh Hòa	Phòng Tài nguyên và Môi trường huyện Diên Khánh
55	Lập Kế hoạch sử dụng đất năm 2024; 2025 huyện Vạn Ninh, tỉnh Khánh Hòa	Phòng Tài nguyên và Môi trường huyện Vạn Ninh
56	Lập Kế hoạch sử dụng đất năm 2022, 2023, 2024 huyện Sơn Hà, tỉnh Quảng Ngãi	Phòng Tài nguyên và Môi trường huyện Sơn Hà
57	Lập Điều chỉnh QHSD đất đến năm 2030 huyện Sơn Hà, tỉnh Quảng Ngãi	Phòng Tài nguyên và Môi trường huyện Sơn Hà
58	Lập Điều chỉnh Quy hoạch sử dụng đất đến năm 2030 và Kế hoạch sử dụng đất năm 2025 huyện Ea Kar, tỉnh Đắk Lắk	Phòng Tài nguyên và Môi trường huyện Ea Kar
59	Lập Điều chỉnh Quy hoạch sử dụng đất đến năm 2030 và Kế hoạch sử dụng đất năm 2025 huyện Krông Búk, tỉnh Đắk Lắk	Phòng Tài nguyên và Môi trường huyện Krông Búk
60	Lập Điều chỉnh Quy hoạch sử dụng đất đến năm 2030 và Kế hoạch sử dụng đất năm 2025 huyện Krông Pắc, tỉnh Đắk Lắk	Phòng Tài nguyên và Môi trường huyện Krông Pắc

STT	Lĩnh vực tư vấn	Chủ đầu tư
61	Lập Điều chỉnh Quy hoạch sử dụng đất đến năm 2030 huyện Mdrắk, tỉnh Đắk Lắk	Phòng Tài nguyên và Môi trường huyện Mdrắk
62	Lập Điều chỉnh Quy hoạch sử dụng đất đến năm 2030 huyện Di Linh, tỉnh Lâm Đồng	Phòng Tài nguyên và Môi trường huyện Di Linh
63	Lập Điều chỉnh Quy hoạch sử dụng đất đến năm 2030 và Kế hoạch sử dụng đất năm 2025 huyện Diên Khánh, tỉnh Khánh Hòa	Phòng Tài nguyên và Môi trường huyện Diên Khánh
64	Lập Điều chỉnh Quy hoạch sử dụng đất đến năm 2030 TP Nha Trang, tỉnh Khánh Hòa	Phòng Tài nguyên và Môi trường TP Nha Trang
65	Lập Kế hoạch sử dụng đất năm 2025 thành phố Nha Trang, tỉnh Khánh Hòa	Phòng Tài nguyên và Môi trường Thành phố Nha Trang
66	Lập Kế hoạch sử dụng đất năm 2025 thành phố Buôn Ma Thuột, tỉnh Đắk Lắk	Phòng Tài nguyên và Môi trường Thành phố Buôn Ma Thuột
67	Lập Kế hoạch sử dụng đất năm 2025 huyện Lâm Hà, tỉnh Lâm Đồng	Phòng Tài nguyên và Môi trường huyện Lâm Hà
68	Lập Kế hoạch sử dụng đất năm 2025 huyện Di Linh, tỉnh Lâm Đồng	Phòng Tài nguyên và Môi trường huyện Di Linh
IV	**Lĩnh vực thống kê, kiểm kê đất đai, lập bản đồ hiện trạng sử dụng đất**	
1	Thống kê đất đai các năm 2020, 2021, 2022, 2023 thành phố Nha Trang, tỉnh Khánh Hòa	Phòng Tài nguyên và Môi trường Thành phố Nha Trang
2	Thống kê đất đai các năm 2020, 2021, 2022, 2023 huyện Diên Khánh, tỉnh Khánh Hòa	Phòng Tài nguyên và Môi trường huyện Diên Khánh
3	Kiểm kê đất đai và lập bản đồ hiện trạng sử dụng đất năm 2024 các xã và toàn huyện Diên Khánh, tỉnh Khánh Hòa	Phòng Tài nguyên và Môi trường huyện Diên Khánh
4	Kiểm kê đất đai và lập bản đồ hiện trạng sử dụng đất năm 2024 các xã và toàn huyện Vạn Ninh, tỉnh Khánh Hòa	Phòng Tài nguyên và Môi trường huyện Vạn Ninh
5	Kiểm kê đất đai và lập bản đồ hiện trạng sử dụng đất năm 2019 các xã và toàn thành phố Nha Trang, tỉnh Khánh Hòa	Phòng Tài nguyên và Môi trường Thành phố Nha Trang
6	Kiểm kê đất đai và lập bản đồ hiện trạng sử dụng đất năm 2025 các xã và toàn thành phố Nha Trang, tỉnh Khánh Hòa	Phòng Tài nguyên và Môi trường Thành phố Nha Trang
7	Kiểm kê đất đai và lập bản đồ hiện trạng sử dụng đất năm 2024 các xã và toàn huyện Krông Pắc, tỉnh Đắk Lắk	Phòng Tài nguyên và Môi trường huyện Krông Pắc
	.....và các dự án khác	

Hình phối cảnh Quy hoạch Cụm công nghiệp Ninh Xuân, thị xã Ninh Hòa, tỉnh Khánh Hòa do Công ty thực hiện.

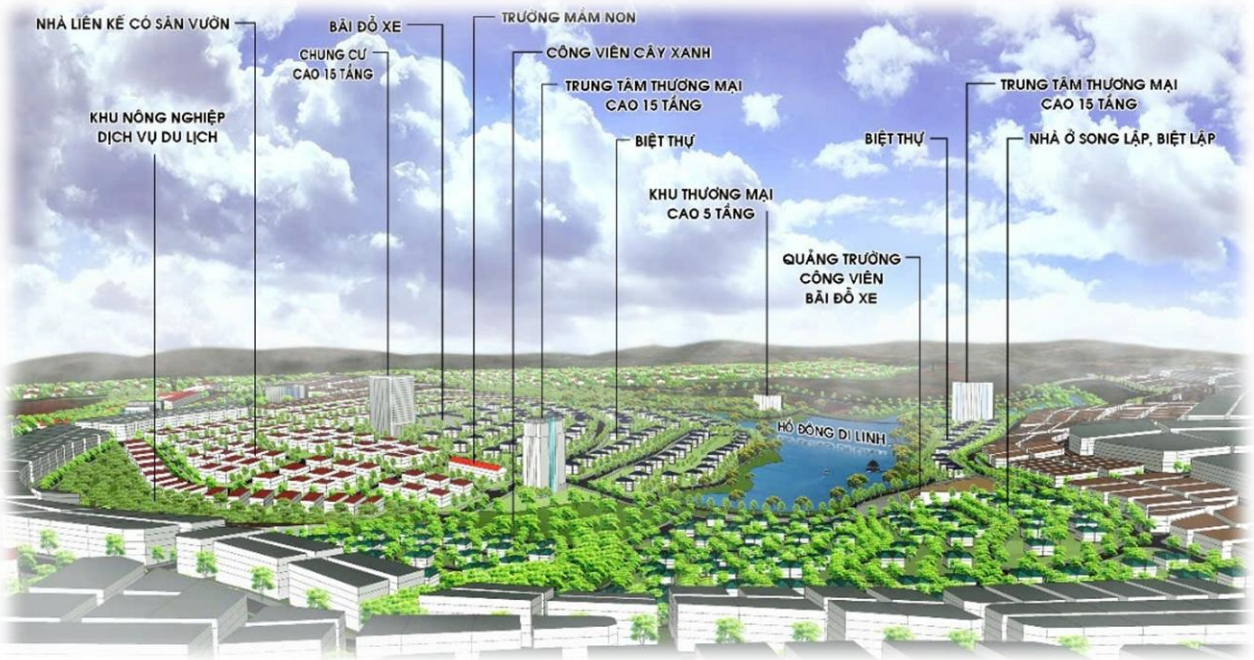

Hình phối cảnh Quy hoạch phân khu hồ Đông thị trấn Di Linh, huyện Di Linh, tỉnh Lâm Đồng do Công ty thực hiện.

1. Giấy chứng nhận đăng ký doanh nghiệp

SỞ KẾ HOẠCH VÀ ĐẦU TƯ
TỈNH KHÁNH HOÀ
PHÒNG ĐĂNG KÝ KINH DOANH

CỘNG HÒA XÃ HỘI CHỦ NGHĨA VIỆT NAM
Độc lập – Tự do – Hạnh phúc

GIẤY CHỨNG NHẬN ĐĂNG KÝ DOANH NGHIỆP
CÔNG TY CỔ PHẦN

Mã số doanh nghiệp: 4201666189

Đăng ký lần đầu: ngày 13 tháng 11 năm 2015

Đăng ký thay đổi lần thứ: 1, ngày 30 tháng 09 năm 2016

1. Tên công ty

Tên công ty viết bằng tiếng Việt: CÔNG TY CỔ PHẦN QUY HOẠCH VÀ THIẾT KẾ XÂY DỰNG MIỀN TRUNG

Tên công ty viết bằng tiếng nước ngoài:

Tên công ty viết tắt:

2. Địa chỉ trụ sở chính

Lô STH 20.02, đường 8E, Khu đô thị Lê Hồng Phong II, Phường Phước Hải, Thành phố Nha Trang, Tỉnh Khánh Hòa, Việt Nam

Điện thoại: *0935 041588* Fax:

Email: *quyhoachmientrung@gmail.com* Website:

3. Vốn điều lệ

Vốn điều lệ: 5.000.000.000 đồng

Bằng chữ: Năm tỷ đồng

Mệnh giá cổ phần: 10.000 đồng

Tổng số cổ phần: 500.000

4. Người đại diện theo pháp luật của công ty

* Họ và tên: VÕ ANH TÀI Giới tính: *Nam*

Chức danh: Chủ tịch Hội đồng quản trị kiêm Tổng Giám đốc

Sinh ngày: *02/08/1976* Dân tộc: *Kinh* Quốc tịch: *Việt Nam*

Loại giấy tờ chứng thực cá nhân: *Chứng minh nhân dân*

Số giấy chứng thực cá nhân: *225539090*

Ngày cấp: *16/11/2011* Nơi cấp: *Công an Khánh Hòa*

Nơi đăng ký hộ khẩu thường trú: *06 Bùi Huy Bích (Lô 6 ô 11 KDC Đường Đệ), Phường Vĩnh Hoà, Thành phố Nha Trang, Tỉnh Khánh Hòa, Việt Nam*

Chỗ ở hiện tại: *Lô STH 20.02 đường 8E Khu đô thị Lê Hồng Phong II, Phường Phước Hải, Thành phố Nha Trang, Tỉnh Khánh Hòa, Việt Nam*

TRƯỞNG PHÒNG

PHÓ TRƯỞNG PHÒNG

PHÒNG ĐĂNG KÝ KINH DOANH

Phạm Thị Phương Thảo

2 Nội dung đăng ký doanh nghiệp

SỞ KẾ HOẠCH VÀ ĐẦU TƯ
TỈNH KHÁNH HOÀ
PHÒNG ĐĂNG KÝ KINH DOANH

CỘNG HÒA XÃ HỘI CHỦ NGHĨA VIỆT NAM
Độc lập – Tự do – Hạnh phúc

Khánh Hoà, ngày 04 tháng 07 năm 2016

BẢN SAO

Số:

18746/16

GIẤY XÁC NHẬN

Về việc thay đổi nội dung đăng ký doanh nghiệp

Phòng Đăng ký kinh doanh: *Tỉnh Khánh Hoà*
Địa chỉ trụ sở: *01 Trần Phú, Thành phố Nha Trang, Tỉnh Khánh Hòa, Việt Nam*
Điện thoại: *0583 822176* Fax:
Email: *pdkkd_kh@yahoo.com* Website:

Xác nhận:

Tên doanh nghiệp: CÔNG TY CỔ PHẦN QUY HOẠCH VÀ THIẾT KẾ XÂY DỰNG MIỀN TRUNG

Mã số doanh nghiệp/Mã số thuế: 4201666189

Số Giấy chứng nhận đăng ký kinh doanh:

Đã thông báo thay đổi nội dung đăng ký doanh nghiệp đến Phòng Đăng ký kinh doanh.

Thông tin của doanh nghiệp đã được cập nhật vào Hệ thống thông tin quốc gia về đăng ký doanh nghiệp như sau:

Ngành, nghề kinh doanh:

STT	Tên ngành	Mã ngành
1	Hoạt động kiến trúc và tư vấn kỹ thuật có liên quan Chi tiết: Hoạt động kiến trúc và tư vấn kỹ thuật có liên quan: hoạt động kiến trúc, hoạt động đo đạc bản đồ, hoạt động thăm dò địa chất, nguồn nước, hoạt động tư vấn kỹ thuật có liên quan: - Khảo sát thiết kế kỹ thuật-dự toán công trình đo đạc bản đồ. Đo vẽ, thành lập bản đồ địa hình. Đo vẽ, thành lập bản đồ địa chính. - Khảo sát địa hình, địa chất, địa chất thuỷ văn các công trình giao thông, thuỷ lợi. - Lập quy hoạch sử dụng đất, kế hoạch sử dụng đất, lập quy hoạch tổng thể phát triển kinh tế - xã hội, lập quy hoạch phát triển ngành, lĩnh vực chủ yếu, lập quy hoạch nông nghiệp và ngành hàng nông nghiệp, lập quy hoạch khu dân cư nông thôn, lập quy hoạch xây dựng (quy hoạch chung xây dựng, quy hoạch phân vùng xây dựng, quy hoạch chi tiết xây dựng), lập quy hoạch xây dựng nông thôn mới, lập đề án, chương trình phát triển ngành, lĩnh vực. - Lập dự án đầu tư, lập báo cáo kinh tế kỹ thuật. - Tư vấn đấu thầu, lập hồ sơ mời thầu, phân tích đánh giá hồ sơ dự thầu - Giám sát công tác xây dựng và hoàn thiện công trình dân dụng, công nghiệp. - Giám sát thi công xây dựng công trình thi công xây dựng giao thông (cầu, đường bộ), công trình thuỷ lợi (hồ đập, kênh, mương, kè sông, kè biển), điện (công trình thuỷ điện, lưới điện trung thế, lưới điện hạ thế, điện sinh hoạt, điện chiếu sáng đô thị). - Thiết kế: kết cấu công trình dân dụng (nhà ở, công trình công cộng), kết cấu công trình công nghiệp (nhà, xưởng sản xuất, công trình phụ trợ, nhà kho, công trình kỹ thuật phụ thuộc), công trình hạ tầng kỹ thuật đô thị, hạ tầng khu dân cư nông thôn, khu công nghiệp, khu chế xuất, công trình giao thông, công trình thuỷ lợi, công trình điện (thuỷ điện, lưới điện trung thế, lưới điện hạ thế, hệ thống điện chiếu sáng), công trình cấp thoát nước. - Thiết kế kiến trúc công trình dân dụng, kiến trúc công trình công nghiệp, kiến trúc quy hoạch xây dựng. - Điều tra cơ bản trong nông nghiệp, thống kê, kiểm kê đất đai, điều tra nông hoá, thổ nhưỡng, đánh giá thích nghi đất đai, phân hạng đất, điều tra thoái hoá đất, ô nhiễm đất, đánh giá biến đổi khí hậu… Điều tra tình hình sử dụng đất nông, lâm nghiệp, sắp xếp ổn định dân cư, làng nghề nông thôn. Điều tra kinh tế nông thôn; điều tra các mô hình kinh tế nông hộ, kinh tế trang trại.	*7110 (Chính)*
2	Tư vấn, môi giới, đấu giá bất động sản, đấu giá quyền sử dụng	*6820*

STT	Tên ngành	Mã ngành
3	Hoạt động tư vấn quản lý	7020
4	Nghiên cứu và phát triển thực nghiệm khoa học tự nhiên và kỹ thuật	7210
5	Nghiên cứu và phát triển thực nghiệm khoa học xã hội và nhân văn	7220
6	Nghiên cứu thị trường và thăm dò dư luận	7320
7	Hoạt động chuyên môn, khoa học và công nghệ khác chưa được phân vào đâu Chi tiết: Hoạt động phiên dịch, tư vấn nông học, tư vấn môi trường	7490
8	Hoạt động dịch vụ trồng trọt	0161
9	Hoạt động dịch vụ chăn nuôi	0162
10	Hoạt động dịch vụ sau thu hoạch	0163
11	Xây dựng nhà các loại	4100
12	Xây dựng công trình đường sắt và đường bộ	4210
13	Xây dựng công trình công ích	4220
14	Xây dựng công trình kỹ thuật dân dụng khác	4290
15	Phá dỡ	4311
16	Chuẩn bị mặt bằng	4312
17	Lắp đặt hệ thống điện	4321
18	Lắp đặt hệ thống cấp, thoát nước, lò sưởi và điều hoà không khí	4322
19	Lắp đặt hệ thống xây dựng khác	4329
20	Hoàn thiện công trình xây dựng	4330
21	Hoạt động xây dựng chuyên dụng khác	4390
22	Cho thuê xe có động cơ	7710
23	Dịch vụ chăm sóc và duy trì cảnh quan	8130
24	Photo, chuẩn bị tài liệu và các hoạt động hỗ trợ văn phòng đặc biệt khác	8219
25	In ấn	1811

CHỨNG THỰC BẢN SAO ĐÚNG VỚI BẢN CHÍNH
Số chứng thực 08236 Quyển số SCT/BS
Ngày 06-07-2016
PHÓ CHỦ TỊCH UBND PHƯỜNG LỘC THỌ

Nơi nhận:
- CÔNG TY CỔ PHẦN QUY HOẠCH VÀ THIẾT KẾ XÂY DỰNG MIỀN TRUNG. Địa chỉ: Lô STH 20.02, đường 8E, Khu đô thị Lê Hồng Phong II, Phường Phước Hải, Thành phố Nha Trang, Tỉnh Khánh Hòa, Việt Nam
-.....;
- Lưu: Nguyễn Lê Thu Huyền.....

TRƯỞNG PHÒNG

KT. TRƯỞNG PHÒNG
PHÓ TRƯỞNG PHÒNG

PHÒNG ĐĂNG KÝ KINH DOANH

Phạm Thị Phương Thảo

3.Chứng chỉ năng lực hoạt động xây dựng: Quy hoạch xây dựng hạng II và giám sát, thẩm tra thiết kế công trình hạ tầng kỹ thuật ...

SỞ XÂY DỰNG
THÀNH PHỐ HÀ NỘI

CỘNG HOÀ XÃ HỘI CHỦ NGHĨA VIỆT NAM
Độc lập - Tự do - Hạnh phúc

CHỨNG CHỈ
NĂNG LỰC HOẠT ĐỘNG XÂY DỰNG

Số: HAN-00012596

(Ban hành kèm theo Quyết định số: 1856/QĐ-SXD ngày 21/12/2020 của Sở Xây dựng Hà Nội)

Tên tổ chức: **CÔNG TY CỔ PHẦN QUY HOẠCH VÀ THIẾT KẾ XÂY DỰNG MIỀN TRUNG**

Giấy chứng nhận đăng ký doanh nghiệp/ Quyết định thành lập số: **4201666189**

Đăng ký lần đầu: **13/11/2015** Nơi cấp: **Sở kế hoạch và đầu tư Tỉnh Khánh Hòa**

Tên người đại diện theo pháp luật:

Ông (Bà): **Võ Anh Tài** Chức vụ: **Chủ tịch HĐQT kiêm Tổng Giám Đốc**

Địa chỉ trụ sở chính: **Lô STH 20.02, đường 8E, Khu đô thị Lê Hồng Phong II, Phường Phước Hải, Thành phố Nha Trang, Tỉnh Khánh Hòa, Việt Nam**

Số điện thoại: **0258 6502 888** Số fax:

Email: **quyhoachmientrung@gmail.com** Website:

Phạm vi hoạt động xây dựng:

- Lĩnh vực hoạt động: (Lĩnh vực/Loại công trình/Hạng)

Lập quy hoạch xây dựng/Hạng II
Giám sát/Hạ tầng kỹ thuật/Hạng III
Thiết kế, Thẩm tra TK/Công nghiệp (Nhẹ, Đường dây & TBA)/Hạng III
Thiết kế, Thẩm tra TK/Hạ tầng kỹ thuật/Hạng III

Chứng chỉ này có giá trị đến hết ngày: 21/12/2030

Hà Nội, ngày 25 tháng 12 năm 2020

KT.GIÁM ĐỐC
PHÓ GIÁM ĐỐC

CỘNG HOÀ XÃ HỘI CHỦ NGHĨA VIỆT NAM
SỞ XÂY DỰNG HÀ NỘI
THÀNH PHỐ HÀ NỘI

Hoàng Cao Thắng

4. Chứng chỉ năng lực hoạt động xây dựng: Giám sát công trình giao thông, thuỷ lợi

SỞ XÂY DỰNG
THÀNH PHỐ HÀ NỘI

CỘNG HOÀ XÃ HỘI CHỦ NGHĨA VIỆT NAM
Độc lập - Tự do - Hạnh phúc

CHỨNG CHỈ
NĂNG LỰC HOẠT ĐỘNG XÂY DỰNG

Số: HAN-00012596

(Ban hành kèm theo Quyết định số: 1396/QĐ-SXD ngày 27/10/2020 của Sở Xây dựng Hà Nội)

Tên tổ chức: **CÔNG TY CỔ PHẦN QUY HOẠCH VÀ THIẾT KẾ XÂY DỰNG MIỀN TRUNG**

Giấy chứng nhận đăng ký doanh nghiệp/ Quyết định thành lập số: **4201666189**

Đăng ký lần đầu: **13/11/2015** Nơi cấp: **Sở kế hoạch và đầu tư Tỉnh Khánh Hòa**

Tên người đại diện theo pháp luật:

Ông (Bà): **Võ Anh Tài** Chức vụ: **Chủ tịch HĐQT kiêm Tổng Giám Đốc**

Địa chỉ trụ sở chính: **Lô STH 20.02, đường 8E, Khu đô thị Lê Hồng Phong II, Phường Phước Hải, Thành phố Nha Trang, Tỉnh Khánh Hòa, Việt Nam**

Số điện thoại: **0258 6502 888** Số fax:

Email: **quyhoachmientrung@gmail.com** Website:

Phạm vi hoạt động xây dựng:

- Lĩnh vực hoạt động: (Lĩnh vực/Loại công trình/Hạng)

Giám sát/Giao thông (Cầu, đường bộ)/Hạng III
Giám sát/NN&PTNT (Thủy lợi, đê điều)/Hạng III

Chứng chỉ này có giá trị đến hết ngày: 27/10/2030

Hà Nội, ngày 30 tháng 10 năm 2020

KT.GIÁM ĐỐC
PHÓ GIÁM ĐỐC

CỘNG HOÀ XÃ HỘI CHỦ NGHĨA VIỆT NAM
SỞ XÂY DỰNG HÀ NỘI
THÀNH PHỐ HÀ NỘI

Hoàng Cao Thắng

5. *Chứng chỉ năng lực hoạt động xây dựng: Khảo sát địa chất*

SỞ XÂY DỰNG
THÀNH PHỐ HÀ NỘI

CỘNG HÒA XÃ HỘI CHỦ NGHĨA VIỆT NAM
Độc lập - Tự do - Hạnh phúc

CHỨNG CHỈ
NĂNG LỰC HOẠT ĐỘNG XÂY DỰNG

Số: HAN-00012596

(Ban hành kèm theo Quyết định số: 1205/QĐ-SXD ngày 02/10/2020 của Sở Xây dựng Hà Nội)

Tên tổ chức: **CÔNG TY CỔ PHẦN QUY HOẠCH VÀ THIẾT KẾ XÂY DỰNG MIỀN TRUNG**

Giấy chứng nhận đăng ký doanh nghiệp/ Quyết định thành lập số: **4201666189**

Đăng ký lần đầu: **13/11/2015** Nơi cấp: **Sở kế hoạch và đầu tư Tỉnh Khánh Hòa**

Tên người đại diện theo pháp luật:

Ông (Bà): **Võ Anh Tài** Chức vụ: **Chủ tịch HĐQT kiêm Tổng Giám Đốc**

Địa chỉ trụ sở chính: **Lô STH 20.02, đường 8E, Khu đô thị Lê Hồng Phong II, Phường Phước Hải, Thành phố Nha Trang, Tỉnh Khánh Hòa, Việt Nam**

Số điện thoại: **0258 6502 888** Số fax:

Email: **quyhoachmientrung@gmail.com** Website:

Phạm vi hoạt động xây dựng:

- Lĩnh vực hoạt động: (Lĩnh vực/Loại công trình/Hạng)

Khảo sát/Địa chất/Hạng III

Chứng chỉ này có giá trị đến hết ngày: 02/10/2030

Hà Nội, ngày 06 tháng 10 năm 2020

KT.GIÁM ĐỐC
PHÓ GIÁM ĐỐC

SỞ XÂY DỰNG HÀ NỘI

Hoàng Cao Thắng

6. Chứng chỉ năng lực hoạt động xây dựng: Khảo sát địa hình và quản lý các dự án có liên quan..

SỞ XÂY DỰNG
THÀNH PHỐ HÀ NỘI

CỘNG HÒA XÃ HỘI CHỦ NGHĨA VIỆT NAM
Độc lập - Tự do - Hạnh phúc

CHỨNG CHỈ
NĂNG LỰC HOẠT ĐỘNG XÂY DỰNG

Số: HAN-00012596

(Ban hành kèm theo Quyết định số: 195/QĐ-SXD ngày 26/3/2020 của Sở Xây dựng Hà Nội)

Tên tổ chức: **CÔNG TY CỔ PHẦN QUY HOẠCH VÀ THIẾT KẾ XÂY DỰNG MIỀN TRUNG**

Giấy chứng nhận đăng ký doanh nghiệp/ Quyết định thành lập số: **4201666189**

Đăng ký lần đầu: **13/11/2015** Nơi cấp: **Sở kế hoạch và đầu tư Tỉnh Khánh Hòa**

Tên người đại diện theo pháp luật:

Ông (Bà): **Võ Anh Tài** Chức vụ: **Chủ tịch HĐQT kiêm Tổng giám đốc**

Địa chỉ trụ sở chính: **Lô STH 20.02, đường 8E, Khu đô thị Lê Hồng Phong II, Phường Phước Hải, Thành phố Nha Trang, Tỉnh Khánh Hòa, Việt Nam**

Số điện thoại: **0935 041 588** Số fax:

Email: **quyhoachmientrung@gmail.com** Website:

Phạm vi hoạt động xây dựng:

- Lĩnh vực hoạt động: (Lĩnh vực/Loại công trình/Hạng)

Khảo sát địa hình/Hạng III
Quản lý dự án/Dân dụng/Hạng III
Quản lý dự án/Giao thông (Cầu, đường bộ)/Hạng III
Quản lý dự án/Hạ tầng kỹ thuật/Hạng III
Quản lý dự án/NN&PTNT/Hạng III
Lập quy hoạch xây dựng/Hạng III
Thiết kế, thẩm tra TK/Dân dụng/Hạng III
Thiết kế, thẩm tra TK/Giao thông (Cầu, đường bộ)/Hạng III
Thiết kế, thẩm tra TK/NN&PTNT/Hạng III
Giám sát/Dân dụng/Hạng III

Chứng chỉ này có giá trị đến hết ngày: 26/3/2030

Hà Nội, ngày 27 tháng 3 năm 2020

GIÁM ĐỐC

CỘNG HÒA X.H.C.N VIỆT NAM
SỞ XÂY DỰNG HÀ NỘI
THÀNH PHỐ HÀ NỘI

Lê Văn Dục

Hình ảnh báo cáo các đồ án quy hoạch của công ty

Một số hình ảnh bay chụp flycam và phối cảnh quy hoạch

Một số hình ảnh đền ơn đáp nghĩa, giao lưu, học hỏi của CBCNV Công ty

Lãnh đạo Công ty cùng lãnh đạo tỉnh Khánh Hòa thăm quần đảo Trường Sa

HỢP TÁC CÙNG PHÁT TRIỂN

Công ty cổ phần quy hoạch và thiết kế xây dựng

miền Trung